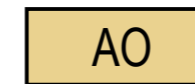


PELKOSENNIEMI

Pyhäjärven kylä

ASEMAKAAVAN MUUTOS 1:2000

Muutos koskee korttelin 643 tonttia 2.




Erillispientalojen korttelialue.



3 m kaava-alueen rajan ulkopuolella oleva viiva.



Korttelin, korttelinosan ja alueen raja.



Ohjeellinen tontin raja.

643

Korttelin numero.

2

Ohjeellisen tontin numero.

KIEHIS

Kadun, tien, katuaukion, torin, puiston tai muun yleisen alueen nimi.

Iu $\frac{1}{2}$


Murtoluku roomalaisen numeron jäljessä osoittaa, kuinka suuren osan rakennuksen suurimman kerroksen alasta ullakon tasolla saa käyttää kerrosalaan laskettavaksi tilaksi.

e=0.12

Tehokkuusluku eli kerrosalan suhde tontin pinta-alaan.



Rakennusala.



Katu.

Kemijärvellä 26. päivänä lokakuuta 2009

Kaupungingeodeetti Tapio Pöyliö

Tekninen lautakunta hyväksynyt 14.12.2009 § 103

